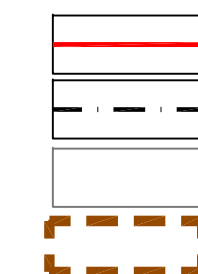
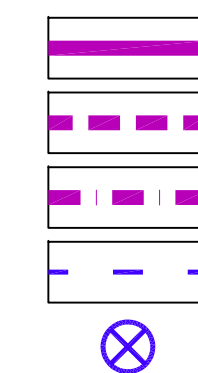


LEGENDA:

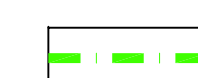


HRANICE ŘEŠENÉ OBLASTI 02  
HRANICE KATASTRÁLNÍHO ÚZEMÍ  
KATASTRÁLNÍ MAPA  
ČLENĚNÍ ÚZEMÍ PRO OBLAST 02

## LEGENDA REGULACE

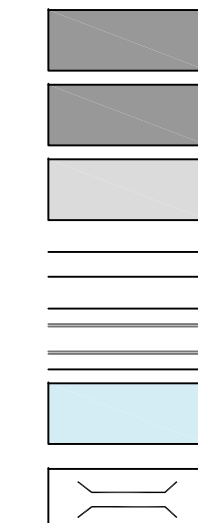


UZAVŘENÁ ULIČNÍ ČÁRA  
OTEVŘENÁ ULIČNÍ ČÁRA  
VOLNÁ ULIČNÍ ČÁRA  
VÝZNAMNÁ LINIE - FASÁDY  
DOMINANTA V ÚZEMÍ



NAVRHOVANÁ STROMOŘADÍ

## OBJEKTY A POVRCHY



STÁVÁJÍCÍ OBJEKT

NAVRHOVANÝ OBJEKT

KOMUNIKACE - SILNICE, PLOCHY PRO AUTOMOBILY

KOMUNIKACE - CHODNÍK, PLOCHY PRO PĚŠÍ

ŽELEZNIČNÍ KORIDOR, ŽELEZNIČNÍ VLEČKA

VV - PLOCHY VODNÍ A HOSPODÁŘSKÉ

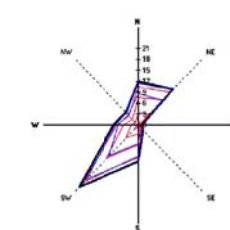
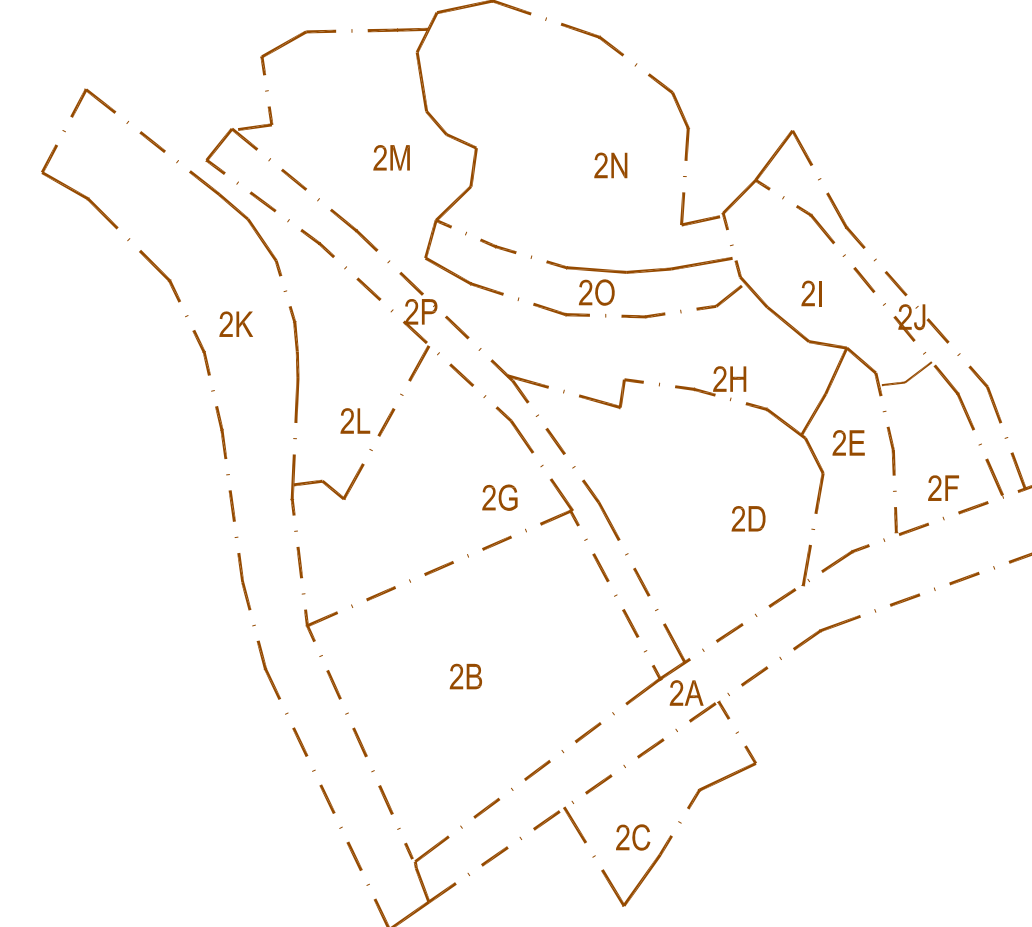
MOST NA KOMUNIKACI, LÁVKA PRO PĚŠÍ

## SEZNAM AREÁLŮ OBLASTI 02



AREÁL SLEZANU  
AREÁL SLEZAN – ŠÍČÍ DÍLNÝ  
AREÁL ALPRESS  
AREÁL SKATEPARK  
AREÁL SPORTOVIŠTĚ  
AREÁL STADIONU

## DĚLENÍ PLOCH V ÚZEMÍ

[illegible]